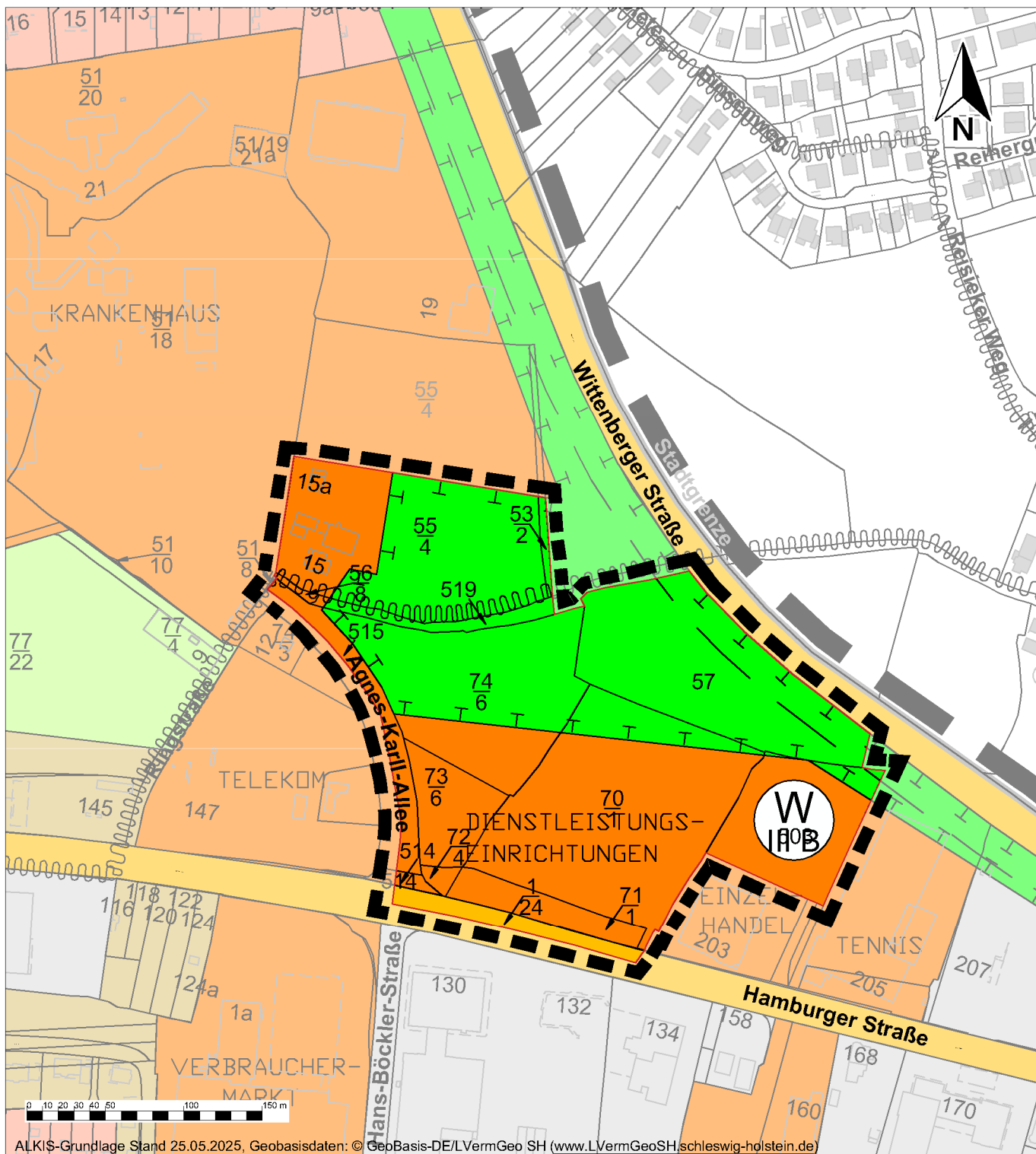






Geltungsbereich des Bebauungsplanes Nr. 199 & der 38. Änderung des Flächennutzungsplanes „östlich Agnes-Karll-Allee / nördlich Hamburger Str.“






ALKIS-Grundlage Stand 25.05.2025, Geobasisdaten: © GeoBasis-DE/LVermGeo SH (www.LVermGeoSH.schleswig-holstein.de)

Aktuelle Darstellung des Flächennutzungsplanes

-  Geltungsbereich
-  Anbaufreie Zone nach Bundesfernstraßengesetz
-  Sonderbauflächen
-  Umgrenzung der Flächen mit wasserrechtlichen Festsetzungen

Teillegende

-  Wasserschutzzone III B
-  Flächen für Maßnahmen zum Schutz, zur Pflege und zur Entwicklung von Natur und Landschaft
-  Umgrenzung von Flächen für Maßnahmen zum Schutz, zur Pflege und zur Entwicklung von Natur und Landschaft